



АДМИНИСТРАЦИЯ ГОРОДА ПЕРМИ
ДЕПАРТАМЕНТ ЗЕМЕЛЬНЫХ ОТНОШЕНИЙ

РЕШЕНИЕ

О размещении объектов № 1179 от 28.06.2019

г. Пермь, ул. Сибирская, 15

Департамент земельных отношений администрации города Перми в соответствии с пунктом 3 статьи 39.36 Земельного кодекса Российской Федерации, Положением о порядке и условиях размещения объектов на землях или земельных участках, находящихся в государственной или муниципальной собственности, на территории Пермского края без предоставления земельных участков и установления сервитутов, утвержденным постановлением Правительства Пермского края от 22.07.2015 № 478-п

разрешает: ООО «Сити Проект» (ИНН: 5902889443, ОГРН 1125902004260, место нахождения: г. Пермь, ул. Ленина, 72а, корпус: вход с ул. Борчанинова, офис 2)

размещение объекта: проезды, в том числе вдольтрассовые, и подъездные дороги, для размещения которых не требуется разрешения на строительство

на землях: государственная собственность на которые не разграничена

на срок: 11 месяцев

местоположение: г. Пермь, Индустриальный район, ул. Стахановская.

Территория, согласно схеме, расположена в зонах с особыми условиями использования территорий: охранный зона тепломагистрали, приаэродромная территория аэродрома аэропорта Большое Савино.

ООО «Сити Проект»:

1. Соблюдать правила охранных зон воздушного пространства, установленные постановлением Правительства Российской Федерации от 11.03.2010 № 138 «Об утверждении Федеральных правил использования воздушного пространства Российской Федерации».

2. Соблюдать типовые правила охраны коммунальных тепловых сетей, утвержденные Приказом Министерства архитектуры, строительства и жилищно-коммунального хозяйства Российской Федерации от 17.08.1992 № 197 «О типовых правилах охраны коммунальных тепловых сетей».

Приложение: схема предполагаемых к использованию земель или части земельного участка на 5 л. в 1 экз.

И.о. начальника отдела
предоставления земельных участков
по работе с юридическими лицами



Н.Н. Борцова

Заявитель



*генеральный директор
управляющей организации*
А.Н. Жауренов

МП

Верно

(для юридических лиц и индивидуальных
предпринимателей)

СХЕМА

предполагаемых к использованию земель или части земельного участка

Объект: Земельный участок под проезды, в том числе вдольтрассовые, и подъездные дороги, для размещения которых не требуется разрешения на строительство

Местоположение: Пермский край, г. Пермь, Индустриальный район, ул. Стахановская

Площадь земель или части земельного участка: **107 кв.м.**

Категория земель: земли населенных пунктов

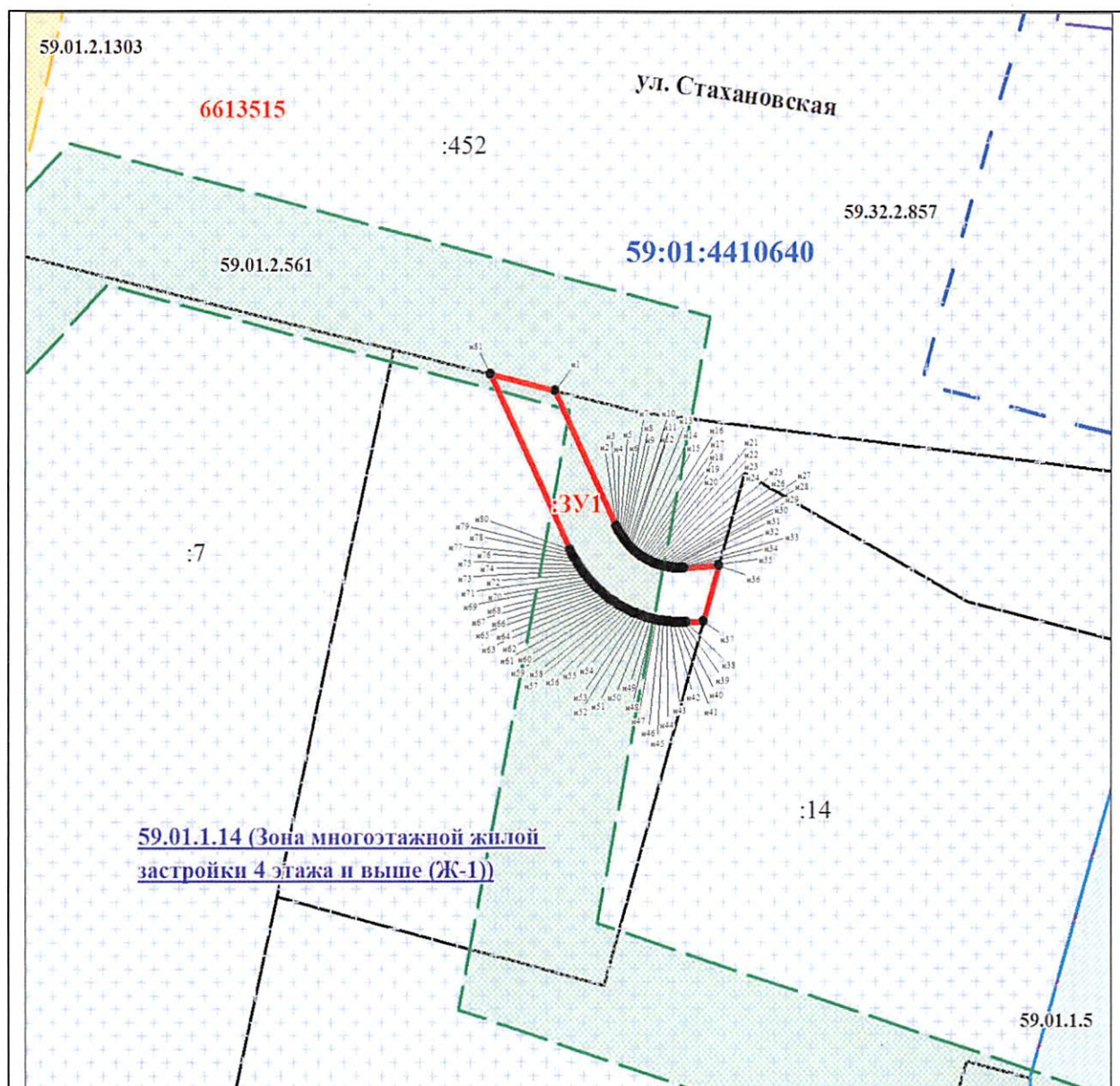
Вид разрешенного использования (при наличии): -

Условный номер земельного участка - **:3У1**

Обозначение характерных точек границ	Координаты, м	
	X	Y
1	2	3
н1	514956.22	2230929.41
н2	514945.55	2230934.53
н3	514945.36	2230934.63
н4	514945.19	2230934.73
н5	514945.01	2230934.83
н6	514944.83	2230934.94
н7	514944.66	2230935.06
н8	514944.48	2230935.19
н9	514944.33	2230935.33
н10	514944.16	2230935.46
н11	514944.01	2230935.61
н12	514943.86	2230935.75
н13	514943.72	2230935.90
н14	514943.59	2230936.06
н15	514943.45	2230936.23

h16	514943.33	2230936.40
h17	514943.21	2230936.57
h18	514943.09	2230936.75
h19	514942.98	2230936.92
h20	514942.89	2230937.11
h21	514942.79	2230937.29
h22	514942.71	2230937.49
h23	514942.63	2230937.68
h24	514942.55	2230937.87
h25	514942.48	2230938.08
h26	514942.43	2230938.28
h27	514942.38	2230938.48
h28	514942.33	2230938.69
h29	514942.29	2230938.90
h30	514942.27	2230939.10
h31	514942.25	2230939.31
h32	514942.23	2230939.52
h33	514942.22	2230939.73
h34	514942.22	2230939.94
h35	514942.23	2230940.15
h36	514942.39	2230943.03
h37	514938.06	2230941.78
h38	514937.98	2230940.38
h39	514937.97	2230940.10
h40	514937.97	2230939.81
h41	514937.97	2230939.53
h42	514937.98	2230939.25
h43	514938.01	2230938.96
h44	514938.03	2230938.68
h45	514938.07	2230938.40
h46	514938.11	2230938.12
h47	514938.17	2230937.84
h48	514938.23	2230937.56
h49	514938.29	2230937.29
h50	514938.37	2230937.01
h51	514938.46	2230936.74
h52	514938.54	2230936.47
h53	514938.64	2230936.20
h54	514938.75	2230935.94
h55	514938.86	2230935.68
h56	514938.98	2230935.42
h57	514939.10	2230935.17
h58	514939.24	2230934.92
h59	514939.38	2230934.67
h60	514939.53	2230934.42

н61	514939.69	2230934.19
н62	514939.84	2230933.96
н63	514940.02	2230933.73
н64	514940.19	2230933.50
н65	514940.37	2230933.29
н66	514940.55	2230933.07
н67	514940.75	2230932.86
н68	514940.95	2230932.65
н69	514941.15	2230932.46
н70	514941.36	2230932.27
н71	514941.58	2230932.08
н72	514941.79	2230931.90
н73	514942.02	2230931.73
н74	514942.25	2230931.56
н75	514942.48	2230931.40
н76	514942.72	2230931.25
н77	514942.97	2230931.10
н78	514943.21	2230930.96
н79	514943.46	2230930.83
н80	514943.72	2230930.70
н81	514957.51	2230924.08
н1	514956.22	2230929.41
Система координат: МСК-59 (зона 2)		
Квартал: 59:01:4410640		

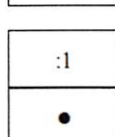


Масштаб 1:500


Условные обозначения:



Граница испрашиваемого земельного участка




Надписи вновь образованного земельного участка



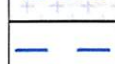
Существующая часть границы, имеющиеся в ЕГРН сведения о которой достаточны для определения ее местоположения
Надписи кадастрового номера земельного участка



Характерная точка границы, сведения о которой позволяют однозначно определить ее положение на местности



Зона с особыми условиями использования - Приаэродромная территория аэродрома аэропорта Большое Савино



Граница муниципального образования "Пермский городской округ"



Зона многоэтажной жилой застройки 4 этажа и выше (Ж-1)



Граница кадастрового квартала

59:01:441064	Обозначение кадастрового квартала
59.01.1.5	Зона обслуживания промышленности, торговли, складирования и мелкого производства (Ц-6)
59.01.2.561	Охранная зона тепломагистрали М2-04 от ТЭЦ-09 по улице Леонова, Шахтерской, Танкистов, Крисанова с распределительными тепломагистралями и разводящими тепловыми сетями города, включая павильоны задвижек (ТСК)
59.01.2.130	Охранная зона газопровода низкого давления

ОПИСАНИЕ ГРАНИЦ СМЕЖНЫХ ЗЕМЛЕПОЛЬЗОВАТЕЛЕЙ:

От н1 точки до н36 точки – земли, свободные от прав третьих лиц

От н36 точки до н37 точки – граница земельного участка с кадастровым номером 59:01:4410640:14, расположенного по адресу: Пермский край, г. Пермь, Индустриальный район, ул. Самолетная, 26

От н37 точки до н81 точки – земли, свободные от прав третьих лиц

От н81 точки до н1 точки – граница земельного участка с кадастровым номером 59:01:0000000:452, расположенного по адресу: край Пермский, г. Пермь, р-н Индустриальный